








LEYENDA DE LA RED DE SANEAMIENTO

-  RED DE SANEAMIENTO
-  PUNTO DE VERTIDO
-  DIÁMETRO DEL TUBO EN mm.
-  SENTIDO DE VERTIDO
-  ESTACIÓN DE BOMBEO DE AGUAS RESIDUALES
-  LIMITE DEL TÉRMINO MUNICIPAL
-  LIMITE DEL NÚCLEO URBANO



NORMAS SUBSIDIARIAS DEL PLANEAMIENTO MUNICIPAL DE LA PUEBLA DEL RÍO

FORMACION.
AYUNTAMIENTO DE
LA PUEBLA DEL RÍO

REDACCION.
DIPUTACION PROVINCIAL
DE SEVILLA.



PLANOS DE INFORMACION.
NÚCLEO URBANO. INFRAESTRUCTURA.
RED GENERAL DE SANEAMIENTO.

Nº PLANO.
1.18.2

ARQUITECTOS REDACTORES:
José M. Fernández de la Fuente Irigoyen
Fernando Carrascal Calle
José Pérez González
Joaquín López Álvarez Melero
DIRECTOR FACULTATIVO:
Eduardo Garrido Ibañez

DOCUMENTO PARA APROBACION INICIAL

FECHA
ABRIL 2000

ESCALA.
1:5.000